

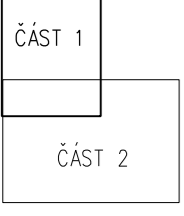
Zodpovedný projektant:	Projektant:	Kontroloval:	
Ing. Ivo Škrabál	Ing. Martina Moravková		
Obec:	Znojmo	Obec:	Znojmo
Objednatel:	Ministerstvo zemědělství, SPU Znojmo		
JPU - upřesnění přídelů - určení hranic pozemků v k. ú. Oblekovice a část Dobšic u Znojma		Číslo zakázky:	S-003-2010-008
		Datum:	říjen 2015
		Stupeň podrobnosti:	S - ÚTSM
		Stav:	1234567
		Formát:	
9.7. Souvislé zobrazení mapy upřesnění hranic pozemků přídelů k rozhodnutí - č.j. SPU 503147/2015/1a		ČÁST 1	Měřítko 1 : 3000



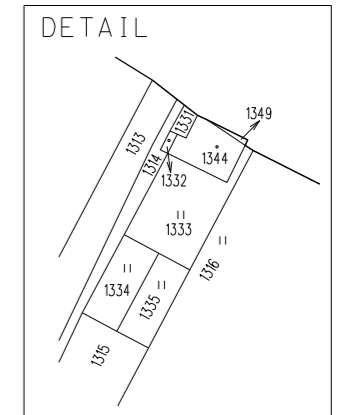
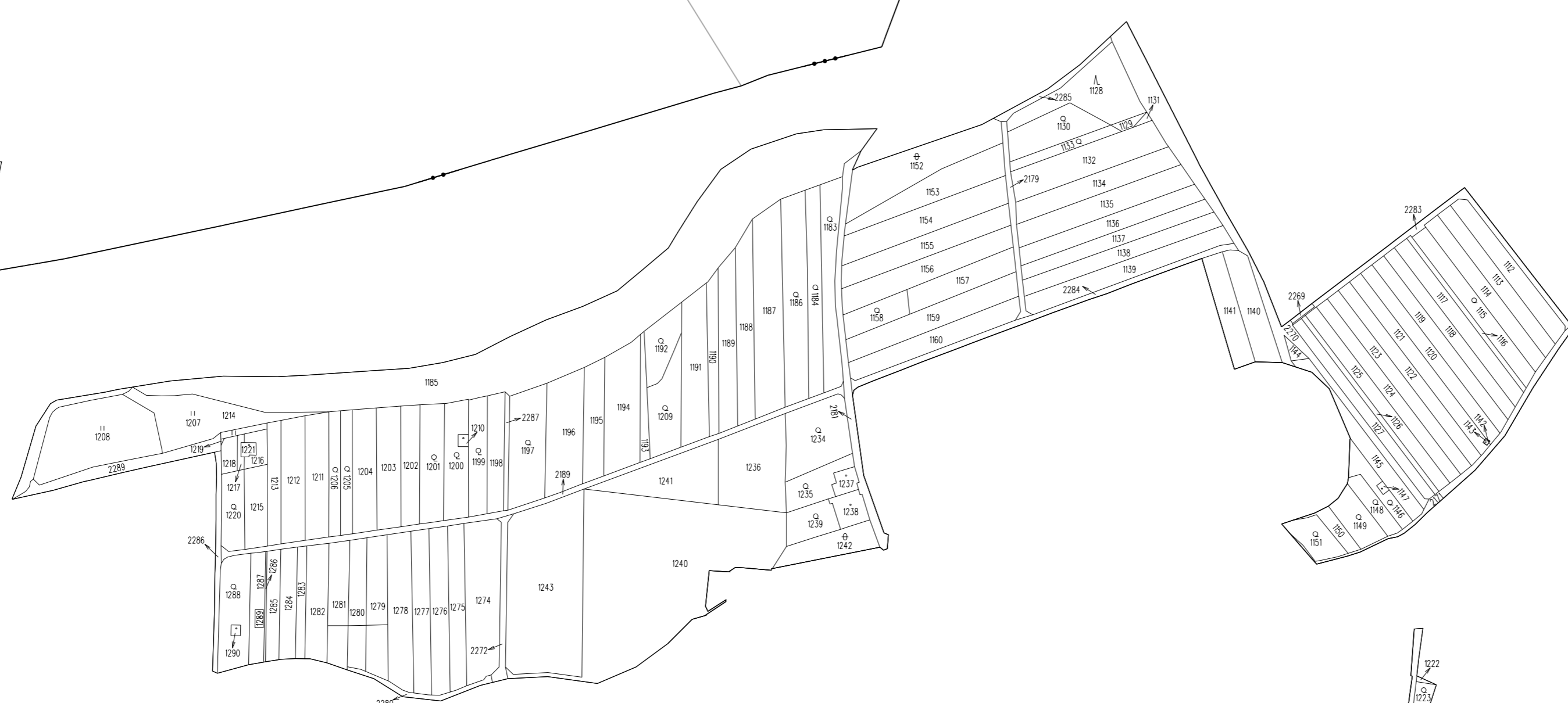
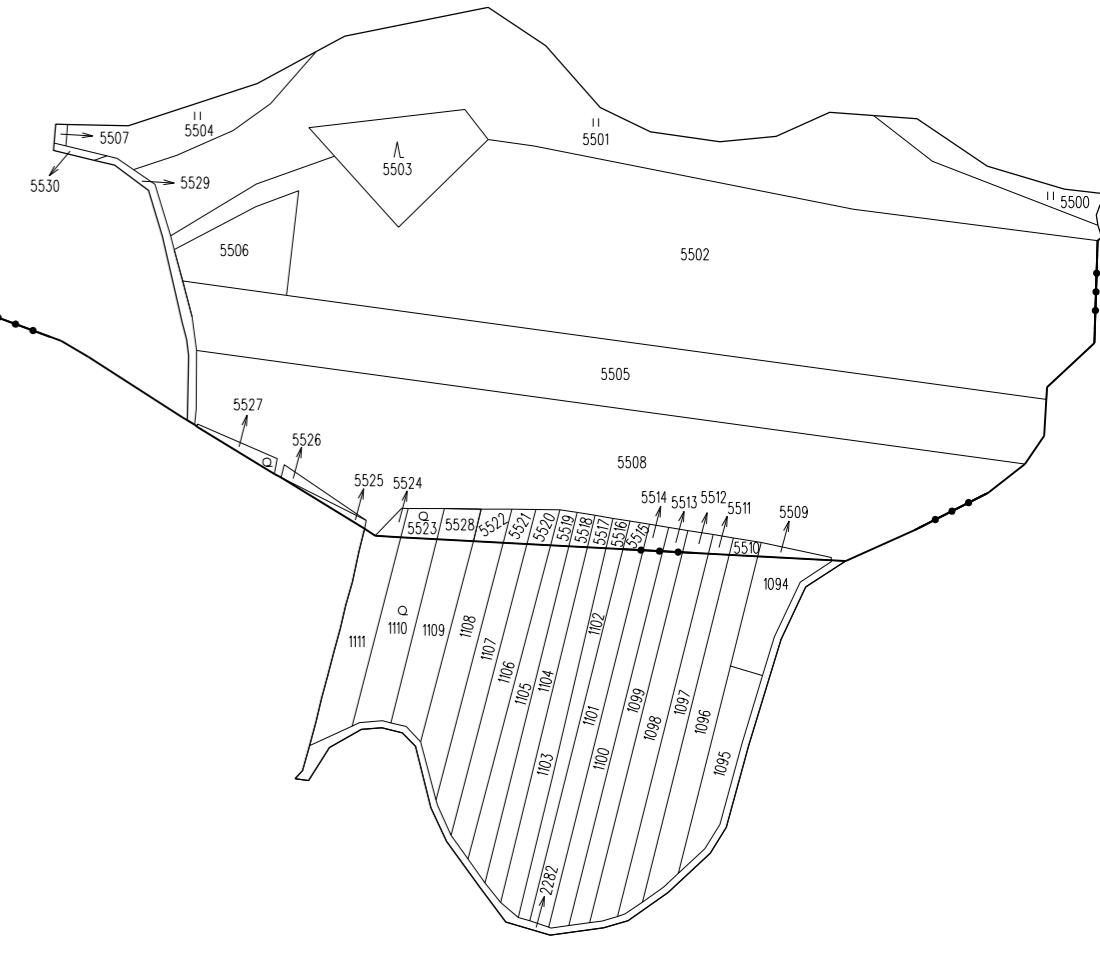
k.ú. Dobšice u Znojma

- Legenda:
- vnější obvod pozemkové úpravy - katastrální hranice
 - vnitřní obvod pozemkové úpravy
 - hranice parcel
 - 2085 parcelní číslo

- budova
- || trvalý travní porost
- Δ lesní půda bez rozlišení druhů porostů
- ⊕ neplodná půda
- ⊙ zahrada
- ✓ park, okrasná zahrada
- ⊙ ovocný sad
- ⊙ vinice
- koryto vodního toku



k.ú. Znojmo - Louka



k.ú. Oblekovice

↓ ČÁST 2

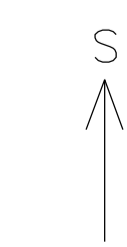
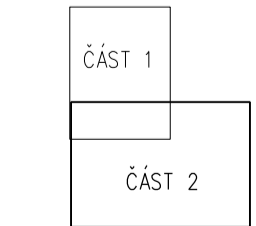
↓ ČÁST 2

k.ú. Znojmo - Louka





- Legenda:
- vnější obvod pozemkové úpravy
 - = katastrální hranice
 - vnitřní obvod pozemkové úpravy
 - hranice parcel
 - 2006 parcelní číslo
 - budova
 - = trvalý travní porost
 - ⌋ lesní půda bez rozlišení druhu porostu
 - * neplodná půda
 - ▲ zahrada
 - ∨ park, okrasná zahrada
 - ◊ ovocný sad
 - vinice
 - koryto vodního toku



Zodpovědný projektant: Ing. Ivo Škrabal	Projektant: Ing. Martina Moravská	Kontroloval:
Okres: Znojmo	Obec: Znojmo	
Objednatel: Ministerstvo zemědělství, SPU Znojmo		
Číslo zakázky: 5-03/202-08 Datum: 11.05.2015 Dílna: 5-11 SK Vytvořil: Bpv. Měřítko: 1:4000		
9.7. Souvislé zobrazení mapy upřesnění hranic pozemků přídelů k rozhodnutí - č.j. SPU 503147/2015/1a ČÁST 2 Měřítko: 1:4000		